

1. План-схемы образовательной организации

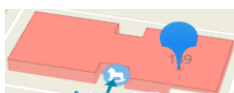
1.1. Район расположения образовательной организации, пути движения транспортных средств и детей (обучающихся)



Пешеходный переход



Направление движения детей

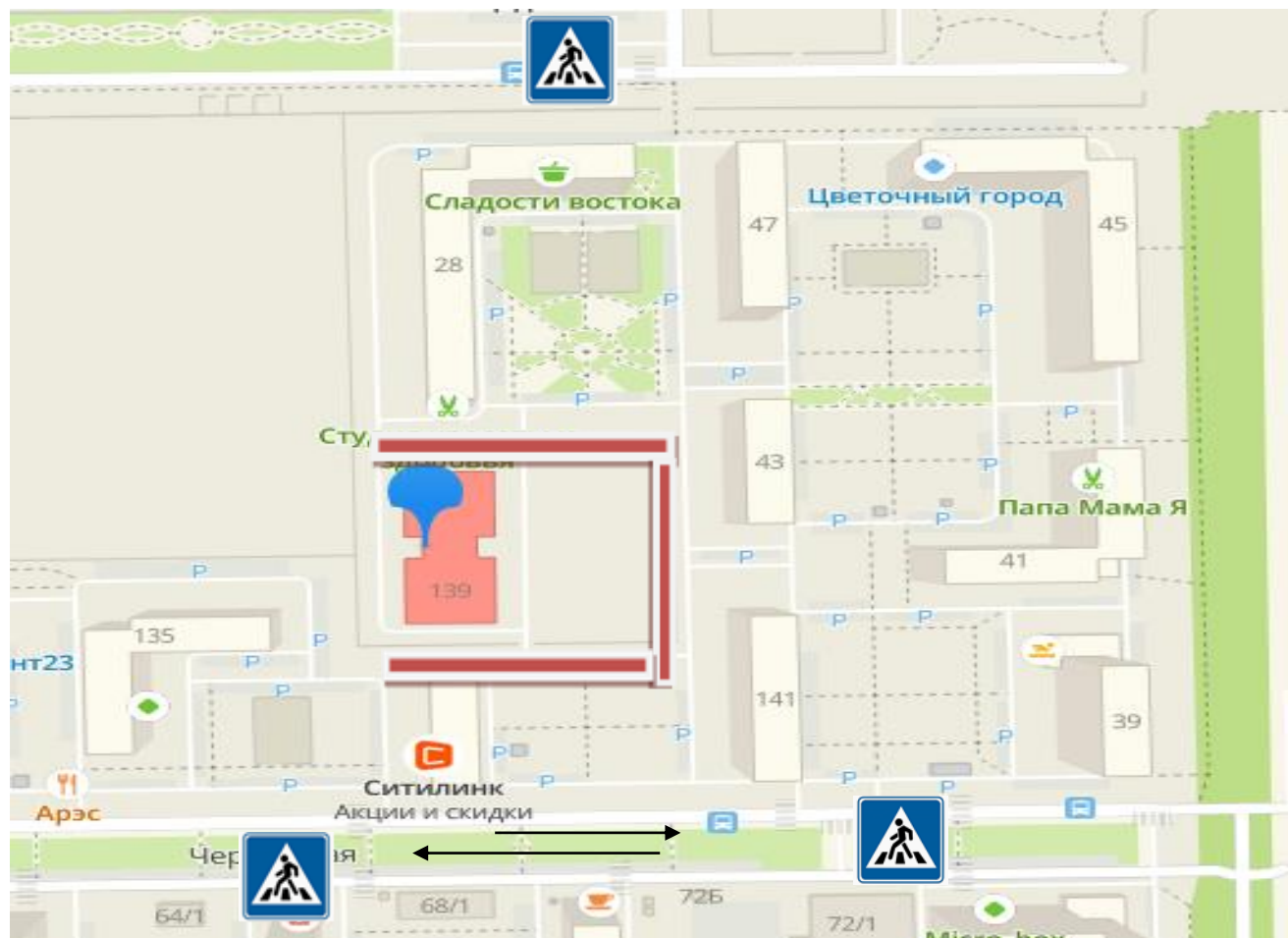


Образовательная организация




Направление движения транспорта

1.2. Организация дорожного движения в непосредственной близости от образовательной организации с размещением соответствующих технических средств организации дорожного движения, маршруты движения детей и расположение парковочных мест



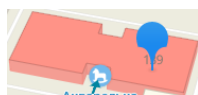
Тротуар



Направление безопасного маршрута детей



Пешеходный переход



Образовательная организация



Направление движения транспорта по проезжей части

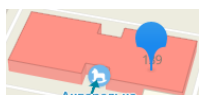
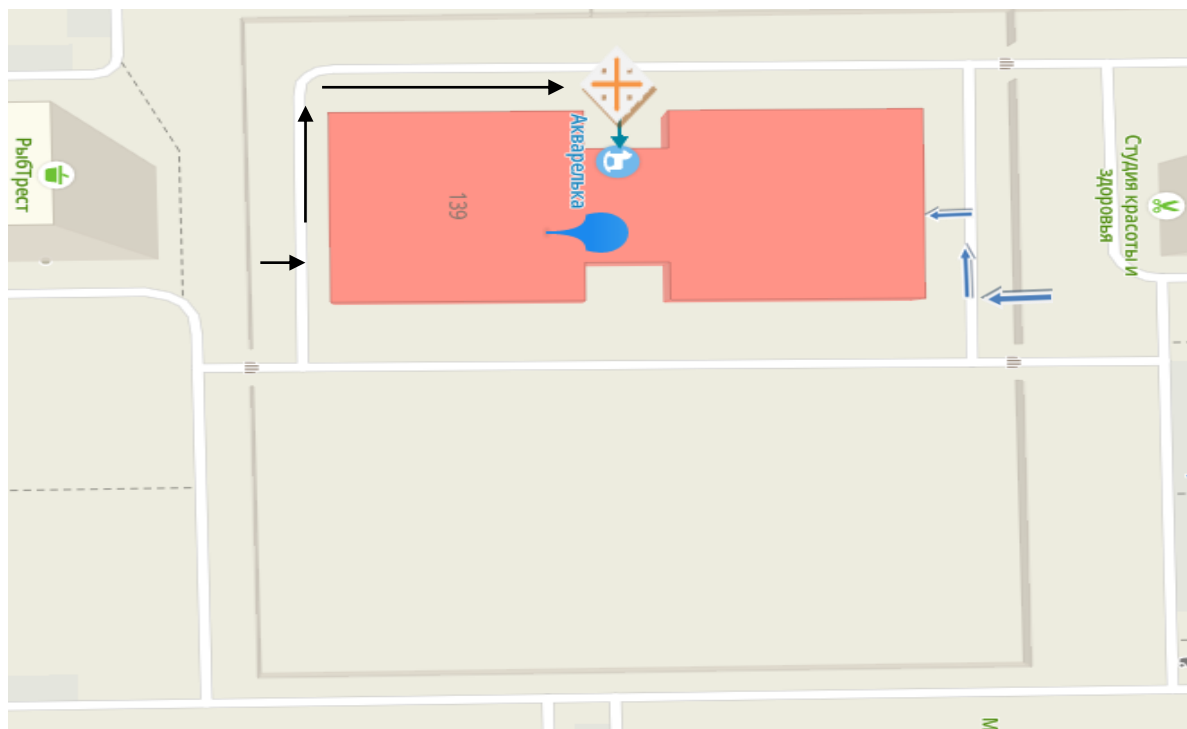


Парковка




Автобусная остановка


1.3. Пути движения транспортных средств к местам разгрузки/погрузки и рекомендуемые безопасные пути передвижения детей по территории образовательной организации



Образовательная организация



Направление движения детей



Направление движения транспорта



Место разгрузки/погрузки